


№ з/п  
Позначка, ім'я та по батькові громадянина, особи без громадянства, назва юридичної особи

Адреса спільвласника

Частина у спільній власності

СПИСОК Співвласників земельної ділянки Серія ЯД № 461175

Голова \_\_\_\_\_ (назва місцевої державної адміністрації або органу місцевого саморядування)  
М.П. \_\_\_\_\_ (підпис)  
Начальник \_\_\_\_\_ (назва державного органу земельного ресурсів)  
\_\_\_\_\_ (підпис)  
\_\_\_\_\_ (підпис)



ДЕРЖАВНИЙ АКТ на право власності на земельну ділянку

Серія ЯД № 461175

Державний акт на право власності на земельну ділянку видано **Товариство з обмеженою відповідальністю** (прізвище, ім'я, по батькові громадянина України, позачинного громадянина, особи без громадянства, уповноваженої особи від співвласників земельної ділянки або назва юридичної особи) який (яка) проживає (знаходиться) **Гол-Дім** (адреса - місце проживання, місцевознак)

І на підставі рішення органу державної влади або органу місцевого саморядування, договору купівлі-продажу **м. Винники, вул. Стрилецька, 46/2** (адреса - місце проживання, місцевознак) **договора купівлі-продажу земельної ділянки від 28.12.2005р. ВСО №038339, ВСО №038340, реєстр №9298** (назва угоди, дата номер рішення)

є власником земельної ділянки площею **2,559020** у межах згідно з планом (у разі виникнення права спільної власності на земельну ділянку до акта додається список її співвласників) **Львівська обл.** (село/місто або кв. м. с/г/мі)

Земельна ділянка розташована **м. Винники, вул. Винна Горра** (адреса - вулиця, населення пункт, район, область)

Цільове призначення (використання) земельної ділянки **розміщення кбпртпм** **5-ти поверхової житлової забудови та загальноосвітнього закладу.** Державний акт складено у двох примірниках, перший з яких передано власнику земельної ділянки, другий зберігається в **Урядовищі**

Земельних ресурсів у місті **Львові** (назва місцевого органу земельного ресурсів) Акт зареєстровано в Книзі записів реєстрації державних актів на право власності на землю та на право постійного користування землею, договорів оренди землі за № **0448-158/0001 кп. 01-9**

Голова \_\_\_\_\_ (назва місцевої державної адміністрації або органу місцевого саморядування) М.П. \_\_\_\_\_ (підпис) **Т. Гудзак** (прізвище)  
Начальник \_\_\_\_\_ (назва державного органу земельного ресурсів) **Урядовищі земельних ресурсів у місті Львові** (назва державного органу земельного ресурсів) (підпис) **Д. Соларчук** (прізвище)  
**Винниківської міської ради** (назва органу місцевого саморядування) (підпис) **М. П. Іванова** (підпис)



Міною, Маслей І.Г. приватним нотаріусом  
Львівського міського нотаріального округу  
07 листопада 2011 року за реєстраційним №1187  
повіділено заклад купівлі-продажу земельної ділянки  
на підставі якого право власності на цю земельну  
ділянку в річці, басейні, садочку переходить до  
Майора Уляни Миколайівни Чорної Оксани Іванівни



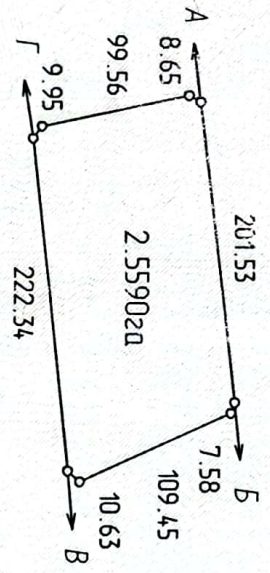
Маслей Ірина Григорівна

ПЛАН  
Меж земельної ділянки  
Катастровий номер земельної ділянки 46101603000\_06\_001\_0004

Зареєстровано в Посемельній книзі 30.03.2012р  
(дату)  
за реєстраційним № 4610160300060010004301


М.П. Начальник Управління Держкомзему

У місті Львів  
Держкомзем  
Кордони та інше  
*В.С. Грещак*



- А - Б земля міста
- Б - В земля загального користування (проїзд)
- В - Г земля загального користування, вул Винна Гора
- Г - А земля загального користування (проїзд)
- Д \_\_\_\_\_
- Е \_\_\_\_\_

Масштаб 1: 5000



Начальник Управління земельних ресурсів  
управління (відділу) земельних ресурсів  
М.П. *Соларчук*  
Д Соларчук  
(підпис)

